













Komplexní pozemkové úpravy v k.ú. Jaroměřice

LEGENDA	
	hranice parcely
	vnější obvod pozemkové úpravy převzatý
	vnější obvod pozemkové úpravy šetřený
	vnitřní obvod pozemkové úpravy převzatý
	vnitřní obvod pozemkové úpravy šetřený
	stavební pozemek
	orientační zakres grafických přidělů (pozemky ZE – GP)
	komunikace
	hranice řešeného území s lesními porosty
	vodní tok
	území mimo obvod
	území v obvodu

1:15 000